


IDENTIFIKAČNÍ ÚDAJE

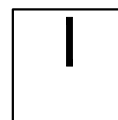
KATASTRÁLNÍ ÚZEMÍ: ŠLAPANICE U BRNA 762792

PARCELNÍ ČÍSLO STAVEBNÍHO POZEMKU: 16/9, 16/1


LEGENDA ZNAČEK



OZNAČENÍ ŘEŠENÉHO OBJEKTU

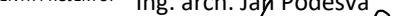


$\pm 0,000 = 238,900$ (1.NP); výšk. systém Bpv

INVESTOR:	Město Šlapanice, Masarykovo nám. 100/7, 664 51 Šlapanice	 POParch s.r.o., Volfova 8, 612 00 Brno IČ 04593103
MÍSTO:	Hřbitovní 1700/12, 664 51 Šlapanice, kat. území Šlapanice u Brna [762 792]	
STUPEŇ:	DOKUMENTACE PRO PROVEDENÍ STAVBY	
ODDÍL:	C. SITUAČNÍ VÝKRESY	

AKCE:

DENNÍ STACIONÁŘ, HŘBITOVNÍ 12

ODPOVĚDNÝ PROJEKTANT:		Ing. arch. Marika Pajgrtová		HLAVNÍ INŽENÝR PROJEKTU:		Ing. arch. Jan Podešva	
VYPRACOVAL:		Ing. Miroslav Srnec, PROJECT buildign s.r.o.					
OBSAH VÝKRESU:		FORMÁT:		ČÍSLO ZAKÁZKY:		Č. VÝKR.	SADA:
		1 A4		2304			
SITUAČNÍ VÝKRES ŠIRŠÍCH VZTAHŮ		DATUM:		MĚŘÍTKO:		C.1	
		09/2023		-			